
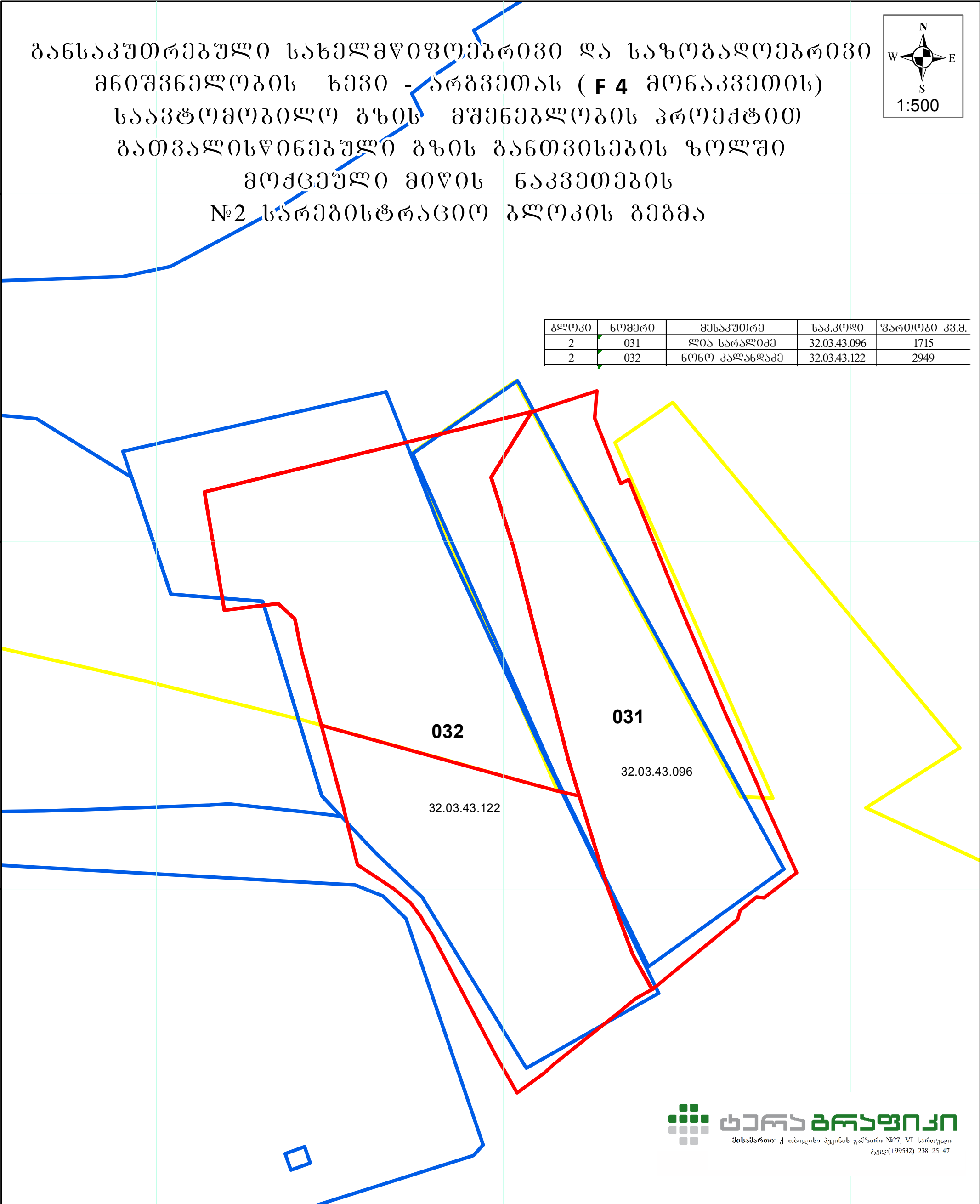


ბანსაკუთრებულ სახელმწიფოებრივი და საზოგადოებრივი მნიშვნელობის ხევი - არბვეთას ( F 4 მონაკვეთის) საავტომობილო გზის მშენებლობის პროექტით გათვალისწინებული გზის განთავსების ზოლში მოქცეული მიწის ნაკვეთების №2 სარეგისტრაციო ბლოკის გეგმა



ბლოკი	ნომერი	მესაკუთრე	საკ.კოდი	ფართობი კვ.მ.
2	031	ლია სარალიძე	32.03.43.096	1715
2	032	ნინო კალანდიაძე	32.03.43.122	2949

4664850  
4664800  
4664750  
4664700



**ტერა გრაფიკი**  
 მისამართი: ქ. თბილისი, პეკინის გამზირი №27, VI სართული  
 ტელ: (99532) 238 25 47

**პიობითი აღნიშვნები:**

- სარეგისტრაციო ბლოკში შემაჯავლი ნაკვეთები
- რეგისტრირებული ნაკვეთები
- საპროექტო არეალი

საკადასტრო აღწერაზე უფლებამოსილი პირი  
**ირაკლი თალაკვაძე** ხელმოწერა:  
 გეგმის შედგენის თარიღი: 30 ნოემბერი 2021  
 აზომვის დაწევა 30 ნოემბერი 2021  
 დასრულების თარიღი: 10-13 ნოემბერი 2021



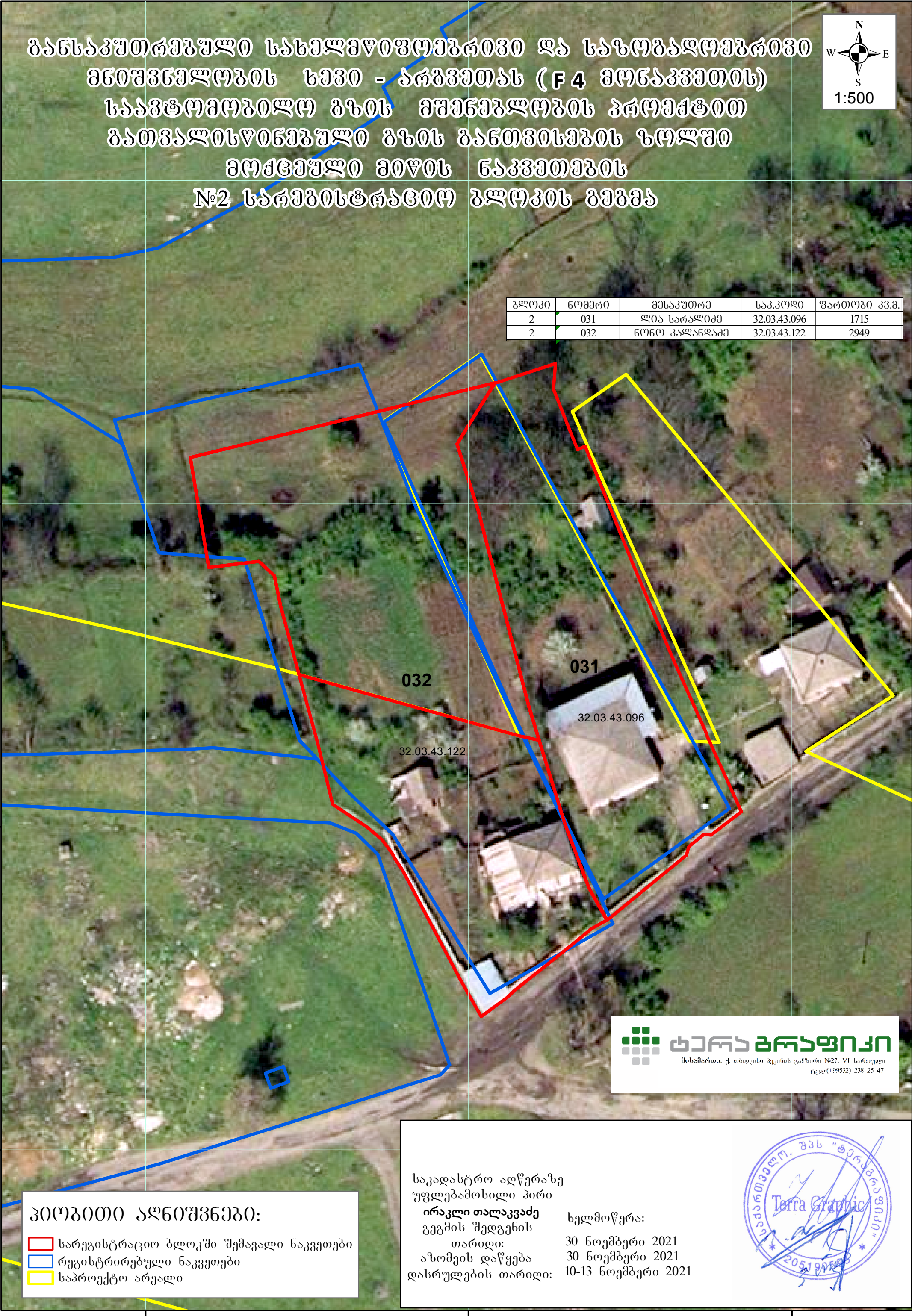
337400 337450 337500



განსაკუთრებული სახელმწიფოებრივი და საზოგადოებრივი  
 მნიშვნელობის ხევი - არგვეთას (F4 მონაკვეთის)  
 საავტომობილო გზის მშენებლობის პროექტით  
 გათვალისწინებული გზის განთავსების ზოლში  
 მოქცეული მიწის ნაკვეთების  
 №2 სატერიტორიული ბლოკის გეგმა



ბლოკი	ნომერი	მისაკუთრე	საკ.კოდი	ფართობი კვ.მ.
2	031	ლია სარალიძე	32.03.43.096	1715
2	032	ნონო კალანდიაძე	32.03.43.122	2949



**ტერა გრაფიკი**  
 მისამართი: ქ. თბილისი, ჭავჭავაძის გამზირი №27, VI სართული  
 ტელ: (99532) 238 25 47

- პიობითი აღნიშვნები:**
- ▭ სარეგისტრაციო ბლოკში შემაჯავლი ნაკვეთები
  - ▭ რეგისტრირებული ნაკვეთები
  - ▭ საპროექტო არეალი

საკადასტრო აღწერაზე  
 უფლებამოსილი პირი  
**ირაკლი თალაკვაძე** ხელმოწერა:  
 გეგმის შედგენის თარიღი: 30 ნოემბერი 2021  
 აზომვის დაწევა 30 ნოემბერი 2021  
 დასრულების თარიღი: 10-13 ნოემბერი 2021